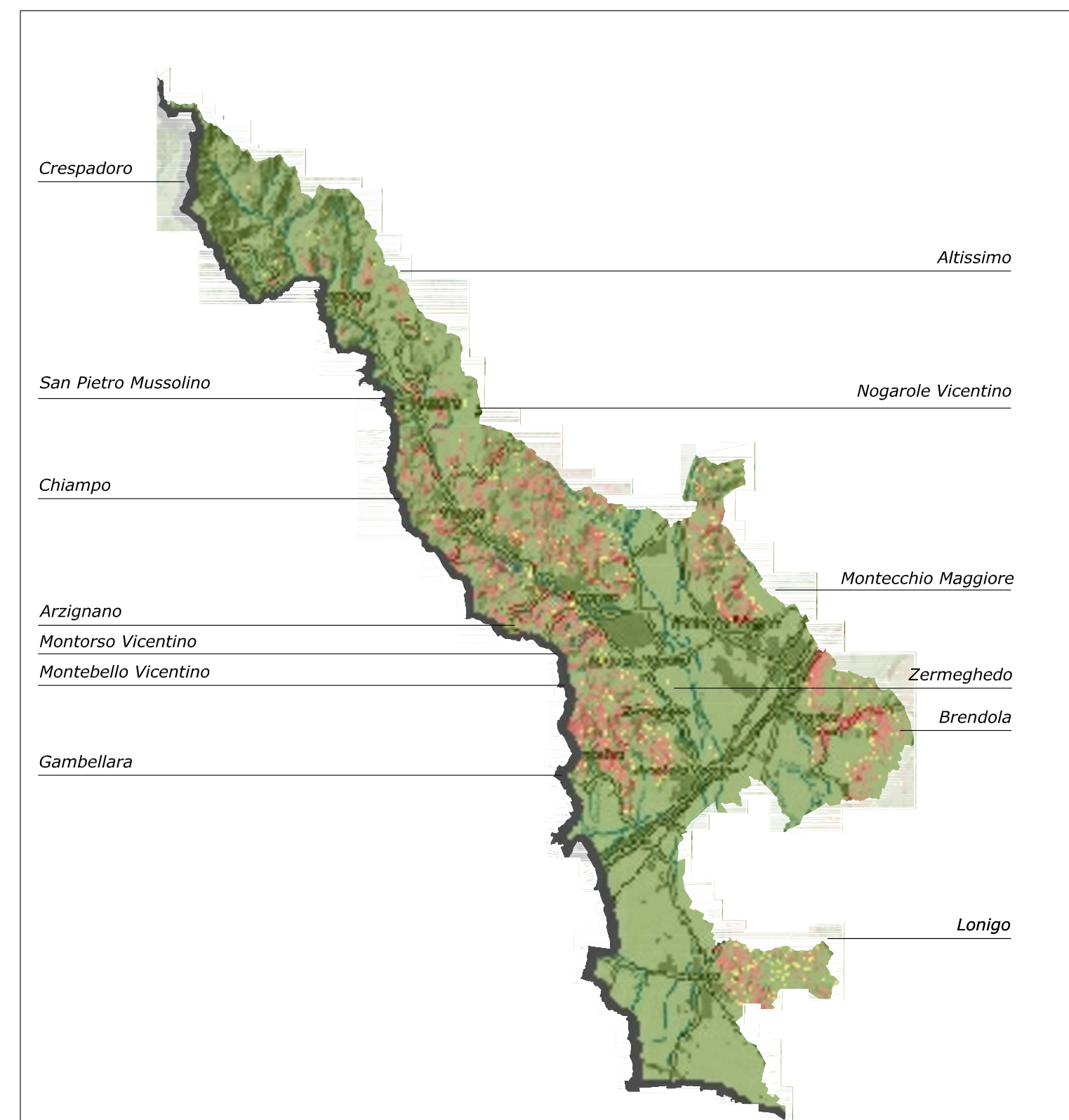
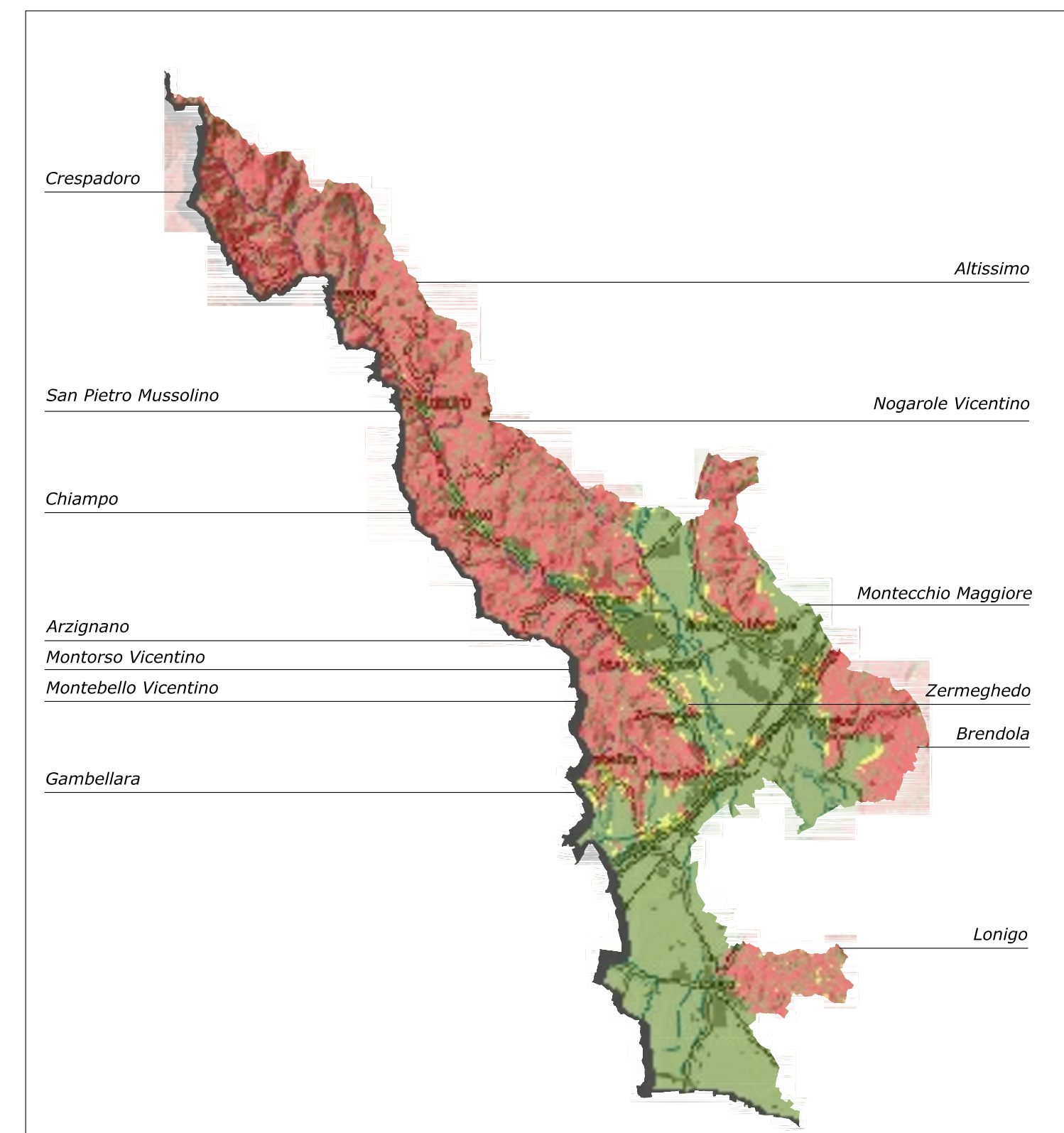


EROSIONE ATTUALE - ARPAV 2011



Scala 1:200.000

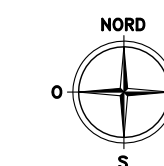
EROSIONE POTENZIALE - ARPAV 2011



Scala 1:200.000

LEGENDA

- Nulla o bassa (<10 t/ha)
- Moderata (10-20 t/ha)
- Elevata (>20 t/ha)



Autorità d'Ambito Ottimale Valle del Chiampo

Comuni di: **Altissimo, Arzignano, Brendola, Chiampo, Crespadoro, Gambellara, Lonigo, Montebello Vicentino, Montecchio Maggiore, Montorso Vicentino, Nogarole Vicentino, San Pietro Mussolino, Zermeghedo**

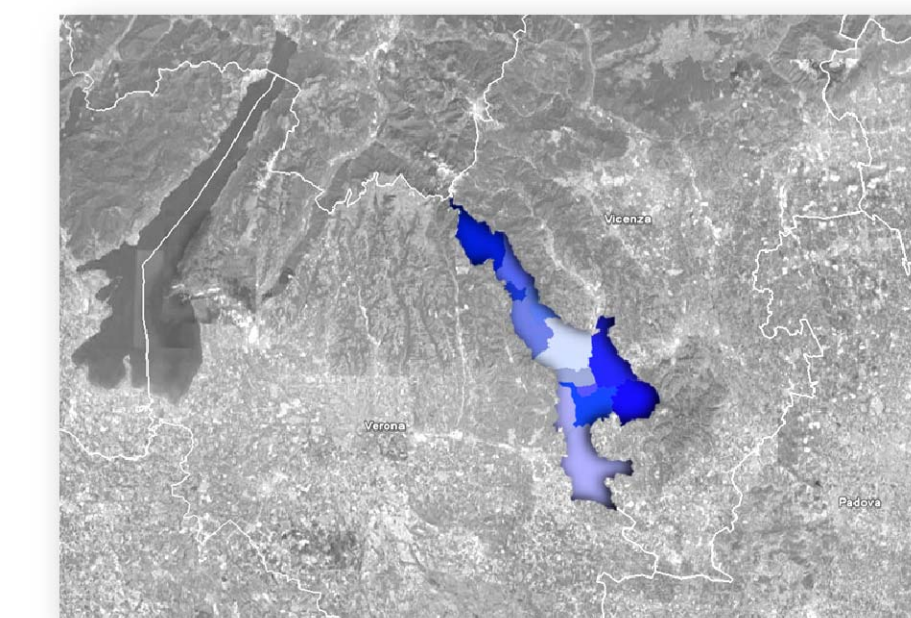
PIANO D'AMBITO 2000-2029 DELL'A. T.O. VALLE DEL CHIAMPO

Revisione triennale e Aggiornamento tariffario dal 2011

VALUTAZIONE AMBIENTALE STRATEGICA

RAPPORTO AMBIENTALE

ai sensi del D.Lgs. 152/2006 e s.m.i. - D.R. 791 del 31.03.2009



A.T.O. VALLE DEL CHIAMPO

Presidente:	Dott. Giorgio Gentilin
Direttore:	Dott.ssa Anna Tosini
Sede legale:	Piazza Libertà 12 - 36071 Arzignano (VI)
Email:	ato@comune.arzignano.vi.it
Telefono:	0444 476628
Fax:	0444 476639
Partita I.V.A./C.F.:	00928820240

TAVOLA 12

Erosione attuale e potenziale dei suoli

Novembre 2013