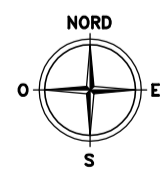
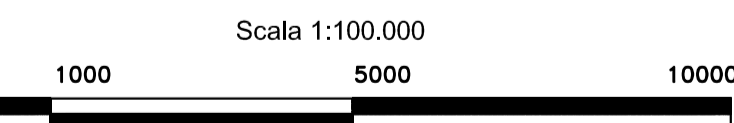
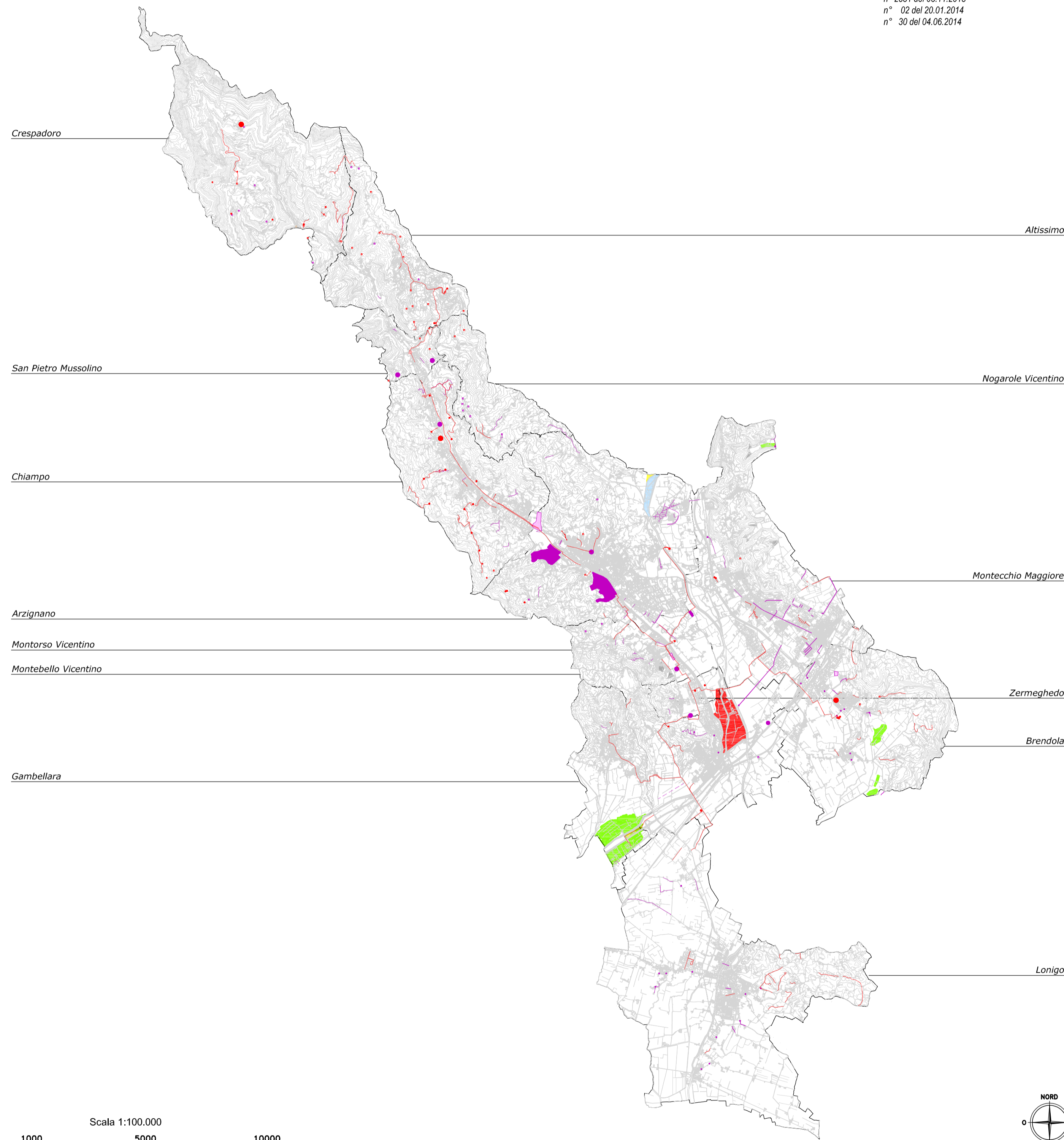


Tavola aggiornata secondo i Decreti Segretariati:
 n° 2452 del 25.09.2013
 n° 2831 del 05.11.2013
 n° 02 del 20.01.2014
 n° 30 del 04.06.2014



PERICOLOSITÀ IDRAULICA		
	F	AREA FLUVIALE
	P1	PERICOLOSITÀ IDRAULICA MODERATA
	P2	PERICOLOSITÀ IDRAULICA MEDIA
	P4	PERICOLOSITÀ IDRAULICA MOLTO ELEVATA
	ZONE DI PERICOLOSITÀ E DI ATTENZIONE GEOLOGICA	

INTERVENTI DI PROGETTO - ACQUEDOTTO

INTERVENTI DI PROGETTO - FOGNATURA



Consiglio di bacino Valle del Chiampo

Comuni di: **Altissimo, Arzignano, Brendola, Chiampo, Crespadoro, Gambellara, Lonigo, Montebello Vicentino, Montecchio Maggiore, Montorso Vicentino, Nogarole Vicentino, San Pietro Mussolino, Zermeghedo**

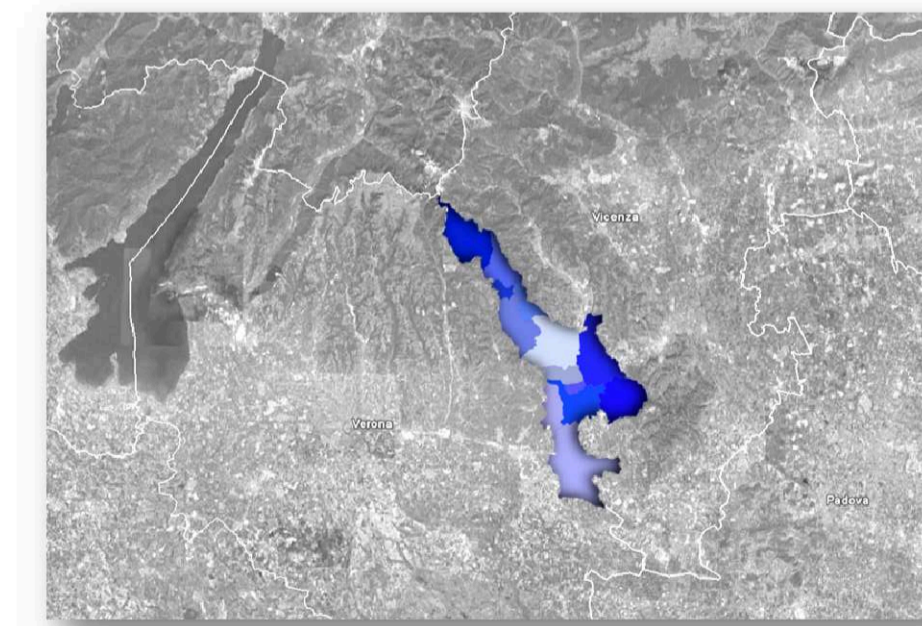
PIANO D'AMBITO 2000-2029 DELL'A. T.O. VALLE DEL CHIAMPO

Revisione triennale e Aggiornamento tariffario dal 2011

VALUTAZIONE AMBIENTALE STRATEGICA

RAPPORTO AMBIENTALE

ai sensi del D.Lgs. 152/2006 e s.m.i. - D.R. 791 del 31.03.2009



A.T.O. VALLE DEL CHIAMPO

Presidente:	Dott. Giorgio Gentilin
Direttore:	Dott.ssa Anna Tosini
Sede legale:	Piazza Libertà 12 - 36071 Arzignano (VI)
Email:	ato@comune.arzignano.vi.it
Telefono:	0444 476628
Fax:	0444 476639
Partita I.V.A./C.F.:	0029820240

TAVOLA 9

Are e a rischio idrogeologico

Novembre 2011
 APPROVAZIONE DELL'ASSEMBLEA D'AMBITO n. 9 DEL 29/11/2011
 Revisione - Ottobre 2014
 ADEGUAMENTO ALLE PRESCRIZIONI DEL PARERE POSITIVO DELLA
 COMMISSIONE REGIONALE VAS n. 153 DEL 29/07/2014